



Naša številka: 35102-0060/2021-2

Datum: 25.01.2021

**S.M.STUDIO d.o.o.,**

**Krožna pot 3,**


**1360 Vrhnika**

**Zadeva: Občinski podrobni prostorski načrt za del EUP GL-150 (del stanovanjske  
soseske Tabor)  
- Gradivo za predhodne usmeritve glede predhodnih arheoloških raziskav**

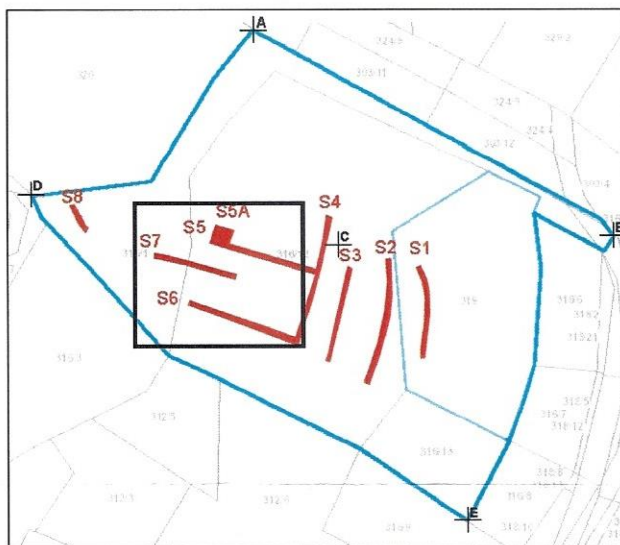
Na podlagi vloge S.M.STUDIO d.o.o., Krožna pot 3, 1360 Vrhnika, z dne 21.01.2021 (poslano po e-pošti), DGD IZHODIŠČA za pripravo Občinskega podrobnega prostorskega načrta za del EUP GL-150 (del stanovanjske soseske Tabor), Vrhnika, oktober 2020, pripravil S.M.STUDIO d.o.o., Krožna pot 3, 1360 Vrhnika, vodja projekta Marko Sodja, mag.inž.arh., dipl.inž.grad., za izgradnjo 12 enostanovanjskih oziroma dvostanovanjskih hiš s pripadajočo infrastrukturo in prometno ureditvijo, izdajamo naslednje gradivo za pripravo izhodišč za pripravo Občinskega podrobnega prostorskega načrta za del EUP GL-150 (del stanovanjske soseske Tabor) glede predhodnih arheoloških raziskav:

Območje parc. št. 316/1, 316/12, 316/13, 316/19 in 319, k.o. Gorenji Logatec, se nahaja na območju evidentirane enote kulturne dediščine EŠD 11102 Logatec – Arheološko najdišče Longaticum. Na podlagi Strokovnega poročila o arheoloških raziskavah v obliki arheološkega izkopa strojnih testnih jarkov, izdelovalec Okra, Barbara Hofman s.p., Poročilo št. 04/2015, Ljubljana, april 2017, bo pred pričetkom gradnje potrebno opraviti naslednje predhodne arheološke raziskave:

- 1.) V sondah 5, 6, 7, na parc. št. 316/7 in 316/12 k.o. Gorenji Logatec (sl. 1), je bila odkrita prazgodovinska kulturna plast. Najdbe so se zgoščevale proti vzhodu, proti nagibu terena, kjer se je nahajal manjša kotanja. Predvidoma se je prazgodovinska naselbina nahajala tik pod vrhom vzpetine na platoju in je segala do prvih teras. Odkrito je bilo ognjišče z ostanki kamnite konstrukcije. Glede na keramiko lahko določimo zelo grobo ročno delano posodje velikih dimenzij ter boljše posodje z ročaji, ornamentirano v tehniki metličjenja in barbotina. Od finega posodja so se ohranili le fragmenti ustij in ročaj posode. Glede na ornamentiko in grobo posodje so najdbe datirane v bronasto dobo.



- 2.) Na delu območja OPPN Tabor na parc. št. 316/7 in 316/12 k.o. Gorenji Logatec, bo zato potrebno izvesti **arheološka izkopavanja**.
- 3.) Na celotnem območju predvidenih izkopavanj se s finim strojno-ročnim odzivom odstrani 0,20 m zgornjih plasti (ruša, ornica). Nato se z ročnim izkopom odstrani 0,20 - 0,30 m kulturnih plasti. Na celotnem območju posega predvidevamo še 5 % vkopov geološko osnovo povprečne globine 0,50 m, ki se jih izkoplje ročno.
- 4.) Na preostalem območju OPPN Tabor se izvede arheološko dokumentiranje ob gradnji, ki v primeru odkritja intaktnih arheoloških ostalin nemudoma preide v arheološka izkopavanja, katerih obseg določi pristojni konservator z vpisom v gradbeni dnevnik.
- 5.) Po določilu že citiranega 34. člena in v skladu s 134. člena mora arheološke raziskave zagotoviti investitor posega v prostor;
- 6.) V primeru izjemnih najdb zahtevamo spremembo izvedbenega projekta in prezentiranje odkriti arheoloških ostalin *in situ*.




Slika 1: Izsek iz poročila s prikazanimi testnimi sondami in predvidenim območjem arheoloških izkopavanj.

### Obrazložitev:

ZVKDS, Območna enota Ljubljana, Tržaška 4, 1000 Ljubljana, je dne 21.01.2021 prejel zahtevo investitorja za pridobitev kulturnovarstvenih pogojev oz. usmeritev glede predhodnih arheoloških raziskav za pripravo izhodišč za pripravo Občinskega podrobnega prostorskega načrta za del EUP GL-150 (del stanovanjske soseske Tabor), ki predstavlja poseg v EŠD 11102 Logatec – Arheološko najdišče Longaticum. Za območje velja varstveni režim, določen v 83. členu Odloka o občinskem prostorskem načrtu občine Logatec (Logaške novice, št. 10/2012, UL RS 97/12 in Logaške novice 12/12). Navedeni kulturnovarstveni režim določa, da:

- (1) Objekti in območja kulturne dediščine so prikazani v Prikazu stanja.
- (2) V primeru, da se posega na registrirane enote arheološke dediščine, je treba izvesti predhodne arheološke raziskave.
- (3) Za posege v registrirano kulturno dediščino, kulturne spomenike, vplivna območja kulturnih spomenikov, je potrebno pridobiti pogoje in soglasje organa, pristojnega za varstvo kulturne



dediščine. Kulturnovarstveno soglasje je potrebno pridobiti tudi za raziskavo in odstranitev dediščine.

(4) Če so določbe tega prostorskega načrta v nasprotju z varstvenim režimom registrirane kulturne dediščine, je treba upoštevati pogoje organa, pristojnega za varstvo dediščine.

(5) Če so določbe tega prostorskega načrta v neskladju z varstvenim režimom nepremičnih kulturnih spomenikov, je potrebno upoštevati varstveni režim nepremičnega kulturnega spomenika.

Ker se formalni postopek priprave obravnavanega prostorskega akta še ni začel, ZVKDS OE Ljubljana pa je bila zaprosena za izdajo predhodnih pogojev za arheološke raziskave za parc. štev. 316/1, 316/12, 316/13, 316/19 in 319, k.o. Gorenji Logatec, ki predstavljajo zgolj del območja predvidenega za izdelavo OPPN, smo se opredelile zgolj do navedenega.

V postopek priprave in sprejema OPPN je sicer potrebno vključiti Ministrstvo za kulturo, ki je nosilec urejanja prostora za področje varstva kulturne dediščine.

S spoštovanjem,

Pripravila:

Mija Topličanec, univ. dipl. arheol.  
višja konservatorka

Mitja Pergar, univ. dipl. arheol.  
višji konservator



Vodja območne enote:

Boris Vičič, univ. dipl. arheolog  
konservatorski svetovalec

Poslati: - naslovník  
- Ministrstvo za kulturo  
- arhiv

